

Приложение № 1  
к Постановлению  
от 21.01.2022 № 39









№	Кадастровый номер земельного участка	Адрес / описание местоположения
1	2	3
1	50:25:0010108:73	Российская Федерация, Московская область, городской округ Шатура, г. Шатура, улица Спортивная, 9А


Графическое описание местоположения границ публичного сервитута  
распределительной подстанции,  
расположенной по адресу: Московская область, г. Шатура, ул.Школьная вблизи д.16




Масштаб 1:1 000

Условные обозначения:

-  - граница объекта землеустройства (публичный сервитут)
-  2 - характерная точка границы объекта землеустройства (публичный сервитут)
-  - граница земельного участка по сведениям ЕГРН
-  - граница объекта капитального строительства по сведениям ЕГРН
-  - граница ЗОУИТ
-  50:25:0010114:481 - кадастровый номер земельного участка по сведениям ЕГРН
-  50:25:0000000:28072 - кадастровый номер объекта капитального строительства по сведениям ЕГРН
-  - обозначение границы кадастровых делений

Подпись  Животягина Н.Н. Дата "09 декабря" 2020 г.





**Графическое описание местоположения границ публичного сервитута  
распределительной подстанции, расположенной по адресу: Московская  
область, г.Шатура, ул.Школьная вблизи д.16**

**Местоположение объекта** **Российская Федерация, Московская область**

**Система** **МСК 50, зона 2**

**Площадь ограничения** **952 кв.м.**

**Перечень характерных точек**

Обозначение характерных точек границы	Координаты, м		Метод определения координат характерной точки	Средняя квадратическая погрешность положения характерной точки (Mt),м
	X	Y		
<b>1</b>	<b>2</b>	<b>3</b>	<b>4</b>	<b>5</b>
1	449570,80	2316263,05	Аналитический метод	Mt =0,10
2	449573,79	2316299,89	Аналитический метод	Mt =0,10
3	449548,13	2316301,97	Аналитический метод	Mt =0,10
4	449545,14	2316265,13	Аналитический метод	Mt =0,10